

Un réseau en plein essor

Accédez aux Centres de ressources du Réseau :
 Pôle Relais Tourbières sur www.pole-tourbières.org/centre_de_documentation.htm.
 Programme Loire sur www.centrederesources-loirenature.com
 Toutes les coordonnées des Conservatoires sur :
www.enf-conservatoires.org,
 accès direct en cliquant sur la région de votre choix.

1976 : Création du premier **Conservatoire d'espaces naturels**
 1989 : Création de la Fédération des **Conservatoires d'espaces naturels**
 2008 : Accueil du Conservatoire de la Réunion dans le Réseau

Chiffres et tendances de ces dernières années

Nous sommes :	2004	2006	2008**
un réseau de bénévoles et de professionnels			
Nb de bénévoles	1 107	1 554	1 478
Nb de salariés	411	483	575
dont CDI	83 %	83 %	79 %
dont cadres	16 %	17 %	16 %
dont femmes	40 %	43 %	40 %
Nb de contrats aidés	155	107	110
Nb de jours de formation reçus	568	1 111	1 197

Nous agissons en...	2004	2006	2008**
protégeant des espaces			
Nb de sites* d'intervention des Conservatoires d'espaces naturels	1 821	2 058	2 251
Pour une surface de (ha)	79 292	121 265	139 108

assurant leur gestion durable et territorialisée	2004	2006	2008**
Nb de sites ayant un plan de gestion	1 196	1 211	1 281
Nb d'agriculteurs sous contrat	770	817	926
Nb de sites gérés par des agriculteurs	440	482	539
Nb de sites accueillant des chantiers d'insertion	133	225	260
Nb de sites faisant intervenir des entreprises	77	172	262

valorisant la biodiversité	2004	2006	2008**
Nb de sites signalés	492	708	765
Nb d'animations réalisées	1 517	1 494	1 555
Nb de participants aux animations	39 330	49 950	48 450

... grâce à nos partenaires	2004	2006	2008**
grâce à des ressources financières			
Budget total (en Millions d'Euros)	21,3	25,1	27
dont Commission Européenne	2,1	2,3	1,7
dont Etat	6,3	7,2	7,3
dont Etablissements publics et assimilés	2,5	3,4	3,5
dont Collectivités territoriales	8,2	10,1	12
dont Mécènes et sponsors	0,4	0,3	0,5
dont Autres	2,1	2	1,9

Note : certaines données de 2004 sont susceptibles d'être incomplètes
 * intègre depuis 2006 les conventions d'assistance technique et scientifique
 ** les données 2008 intègrent le Conservatoire de l'île de la Réunion



Les Conservatoires d'espaces naturels



Par une approche concertée et un ancrage territorial, les **Conservatoires d'espaces naturels (CEN)** contribuent à préserver depuis 30 ans notre patrimoine naturel et paysager. Regroupés en une fédération, les 30 Conservatoires de métropole et d'Outre mer interviennent sur plus de 2 250 sites (140 000 ha), au moyen notamment de la maîtrise foncière et d'usage. Le Réseau des **Conservatoires d'espaces naturels** participe à la gestion durable d'un réseau de sites naturels cohérent et fonctionnel et à la préservation d'une trame verte et bleue.

Tableau de bord 2008

Chiffres clefs du réseau des Conservatoires d'espaces naturels



Les Conservatoires d'espaces naturels : un réseau d'acteurs œuvrant pour la préservation d'un réseau de sites
 Les **Conservatoires d'espaces naturels** sont des associations à but non lucratif. Engagés mais non militants. Ils rassemblent des salariés, des bénévoles, et un grand nombre d'adhérents. Impliqué depuis longtemps dans la création de corridors écologiques, ce réseau, en lien avec les partenaires français et à l'international, participe concrètement à la création d'une trame verte et bleue, souhaitée par les acteurs du Grenelle de l'Environnement.

Les Conservatoires d'espaces naturels : un ancrage territorial et une approche concertée
 L'action du Réseau s'appuie sur une approche concertée, au plus près des enjeux environnementaux, sociaux et économiques des territoires. Ils peuvent conventionner avec l'ensemble des acteurs concernés pour assurer la mise en place de pratiques de gestion durable des territoires afin que la biodiversité soit prise en compte et préservée. Les **Conservatoires d'espaces naturels** sont des acteurs du développement des territoires. Ils participent à la mise en œuvre des politiques publiques environnementales, depuis la parcelle jusqu'à l'échelon national, et par des actions à différentes échelles (communales et intercommunales, départementales et régionales). Ils sont très impliqués dans la mise en œuvre de NATURA 2000 en France.

Les Conservatoires d'espaces naturels : une action autour de 4 fondements
Connaître : Grâce aux équipes de bénévoles et de salariés, divers inventaires sont réalisés pour définir les priorités d'intervention, éclairées de l'avis d'un Conseil

scientifique. A l'échelle nationale, ce travail peut donner naissance à des actions d'envergure comportant des enjeux environnementaux nationaux voire européens.

Protéger : Les **Conservatoires d'espaces naturels** utilisent des outils originaux pour protéger les milieux naturels, en complément des mesures de protection réglementaire. Ils ont recours à la maîtrise foncière (acquisition) et à la maîtrise d'usage (location et convention de gestion). Les projets sont négociés pour aboutir à un consensus associant les acteurs socio-économiques très à l'amont.

Gérer : La majeure partie des sites protégés par les **Conservatoires d'espaces naturels** nécessite un entretien régulier. Différentes formules sont employées pour ces travaux. Certains sont dotés d'équipes internes d'entretien, d'autres font appel à des prestataires de service (associations de réinsertion par exemple). Le partenariat avec les agriculteurs est très développé : de nombreux agriculteurs interviennent sur des sites du Réseau. La gestion à long terme des espaces intervient généralement en complémentarité avec l'éventuelle valorisation économique et le respect des activités humaines dès lors qu'elles sont compatibles avec l'objectif écologique.

Valoriser : Parce qu'il est important d'informer le grand public, les **Conservatoires d'espaces naturels** développent de nombreux outils de communication et de pédagogie. Des activités (sorties découvertes, conférences...) sont organisées tout au long de l'année pour amener une prise de conscience des menaces qui pèsent sur nos espaces et sur les espèces qu'ils recèlent. Des interventions en milieux scolaires se font également. Enfin, des chantiers de bénévoles permettent d'avancer concrètement.

Document réalisé sur la base des données transmises par les Conservatoires d'espaces naturels et la Fédération, et avec le soutien du Conservatoire de Savoie et de Marc Isenmann. Enquête menée en 2008 (chiffres 2007-2008).
 Comité de rédaction : Bureau FCEN et équipe Développement du Réseau.



Zoom sur la situation du réseau des Conservatoires d'espaces naturels (CEN) en 2008

Nous sommes :

Un réseau constitué de 22 Conservatoires régionaux, 8 Conservatoires départementaux et d'une fédération nationale, présent sur l'ensemble du territoire métropolitain et en Outre mer.

Qui s'appuie sur près de 8 000 adhérents, 1 500 bénévoles et près de 600 salariés parmi lesquels :

- ▶ 40 % de femmes,
- ▶ 79 % de CDI,
- ▶ 16 % de cadres,
- ▶ 19 % de contrats aidés.

Un professionnalisme grandissant avec près de 1 200 jours de formation reçus en une année.



Nous agissons...



Les **Conservatoires d'espaces naturels** interviennent dans la gestion de 2 250 sites couvrant près de 140 000 ha répartis sur environ 2 240 communes.

Ils sont présents dans toutes les régions de métropole, et sur l'île de la Réunion. Leurs interventions associent les acteurs depuis les ministères jusqu'aux propriétaires privés, agriculteurs, chasseurs... Cet ancrage territorial inscrit les **Conservatoires d'espaces naturels** au cœur des dynamiques locales.

Les milieux sur lesquels interviennent les **Conservatoires d'espaces naturels** sont très variés. La plupart des sites concernent :


Types de milieux	% de surface	% de sites
Tourbières et marais	11	21
Pelouses sèches	18	20
Ecosystèmes d'eau douce (mares, étangs, lacs, cours d'eau)	10	17
Landes, fruticées et prairies	5	14
Ecosystèmes littoraux et marins	7	5
Ecosystèmes forestiers	3	4
	54	81

Si plus de 90 % des sites d'intervention du Réseau se situent au niveau de l'étage de végétation "collinéen" (< 800 mètres d'altitude et plus d'1/3 des sites se situent en deçà de 150 m), un petit nombre se situe à l'étage subalpin ou alpin et représente plus de 15 % de la surface totale.

Par la connaissance

Les **Conservatoires d'espaces naturels** s'appuient sur des expertises scientifiques en interne (bénévoles, salariés, conseils scientifiques) et externalisées (partenaires : Conservatoires Botaniques Nationaux, Office National des Forêts, Réserves Naturelles de France, Parcs Naturels Régionaux...).

57 % des sites d'intervention du Réseau sont dotés d'une notice ou d'un plan de gestion.

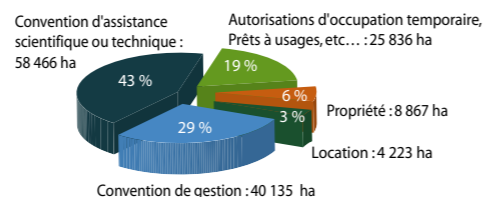


Par la protection

Au moyen de différents types de maîtrise foncière et d'usage

L'ensemble des sites sur lesquels les **Conservatoires d'espaces naturels** interviennent bénéficie de différents statuts de maîtrise foncière ou d'usage. Au sein des 140 000 ha d'intervention, ils sont propriétaires de 8 867 ha, répartis sur près d'1/3 des sites. L'essentiel des locations (3 625 ha sur 4 223 ha) concerne des emphytéoses (> 18 ans).

En surface la répartition est la suivante :

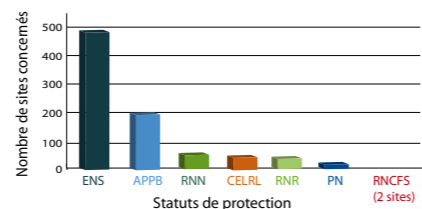


Les conventions d'assistance scientifique ou technique (5 % des sites d'intervention) portent majoritairement sur des terrains militaires.

En s'appuyant sur la protection réglementaire et par la voie contractuelle

1/3 des sites d'intervention des **Conservatoires d'espaces naturels** bénéficient de statuts particuliers de type Réserve Naturelle Nationale, Réserve Naturelle Régionale, Réserve Naturelle de Chasse et de Faune Sauvage, Site du Conservatoire du Littoral, Parc National ou Espace Naturel Sensible (cf graphique).

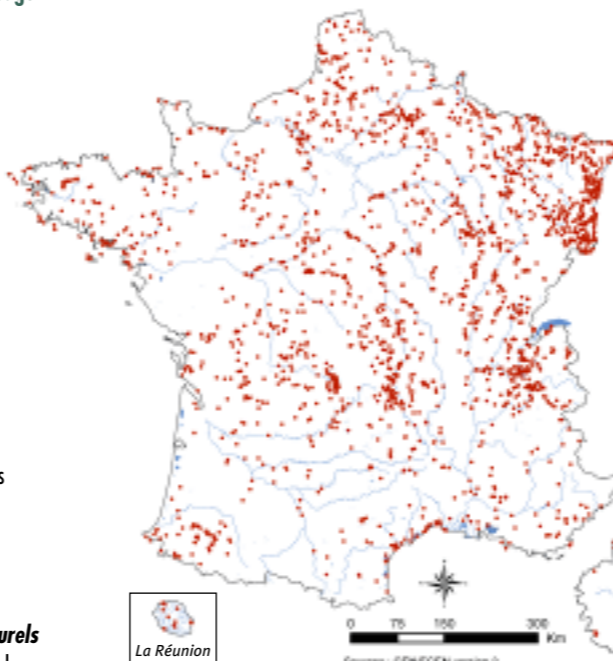
Les autres sites sont protégés essentiellement à travers des actes de propriété ou d'autres statuts de maîtrise foncière ou d'usage.



Par l'animation de dynamiques de territoires

Les **Conservatoires d'espaces naturels** sont membres de 320 instances locales (commissions des sites, comités de bassin etc). En 2007, la moitié d'entre eux a porté des projets de territoire de type Life et/ou Feder.

Sites d'intervention des Conservatoires d'espaces naturels au 31/01/2008



Par la gestion

Une des spécificités des **Conservatoires d'espaces naturels** est d'intervenir sur un maillage de sites, dont la moitié n'excède pas 5 ha.

Ils interviennent également sur quelques sites très vastes :

- ▶ Camp militaire de Canjuers (Convention d'assistance scientifique ou technique auprès de l'autorité militaire) : 34 800 ha.
- ▶ Réserve Naturelle Nationale de La Crau (en cogestion aux côtés de la Chambre d'Agriculture 13) : 7 900 ha.

Les **Conservatoires d'espaces naturels** assurent la gestion des sites en régie ou, en fonction des situations locales, font appel à des compétences extérieures.

- ▶ Plus de 920 agriculteurs sous contrats interviennent sur près d'1/4 des sites, notamment par la fauche et le pâturage (plus de 20 000 têtes de bétail, essentiellement ovins, près de 1 600 étant en propriété des **Conservatoires d'espaces naturels**). L'utilisation de races rustiques et/ou protégées (chèvre des fossés, brebis boulonnaises ou solognotes, chevaux camarguais, etc) est privilégiée.
- ▶ 260 sites sont concernés par des chantiers d'insertion.
- ▶ 262 sites ont fait l'objet d'interventions par des entreprises.
- ▶ des chantiers de bénévoles ont été organisés durant l'automne.



Le réseau des Conservatoires d'espaces naturels est un acteur clé de la mise en œuvre de Natura 2000 en France

Les **Conservatoires d'espaces naturels** sont très présents dans le réseau Natura 2000 :

- ▶ 972 sites d'intervention du Réseau sont classés en Natura 2000 au titre de la directive "Habitats".
- ▶ 343 sites d'intervention du Réseau sont désignés en Natura 2000 au titre de la directive "Oiseaux".
- ▶ 1/4 des sites désignés au titre des 2 directives abrite au moins un site géré par un Conservatoire d'espaces naturels.
- ▶ 48 % des sites d'intervention du Réseau sont en Natura 2000.

Les **Conservatoires d'espaces naturels** sont fortement impliqués dans l'élaboration et l'animation de Documents d'Objectifs (DOCOB) :

- ▶ 19 % des DOCOB nationaux achevés (96 en tant qu'opérateurs et 46 en tant qu'opérateurs délégués).
- ▶ 13 % des DOCOB nationaux en cours (40 en tant qu'opérateurs et 23 en tant qu'opérateurs délégués).
- ▶ Implication dans l'animation de 109 DOCOB (soit 14 % des DOCOB validés).

Les **Conservatoires d'espaces naturels** expérimentent les contrats et chartes Natura 2000 :

- ▶ 21 **Conservatoires d'espaces naturels** sont signataires de 135 contrats NATURA 2000 MEEDDAT (soit 16 % des contrats signés) et de 2 chartes.
- ▶ Les 2/3 des contrats signés par des associations le sont par des **Conservatoires d'espaces naturels**.

Les **Conservatoires d'espaces naturels** participent activement aux instances de concertation Natura 2000 :

- ▶ Le Réseau est présent dans 81 comités départementaux et 280 comités locaux Natura 2000.

Par la valorisation

- ▶ 765 sites (soit plus du 1/3) sont équipés pour l'information du public.
- ▶ Le Réseau a organisé plus de 1 550 animations, accueillant environ 48 450 participants.
- ▶ L'accès à tous les publics, en particulier handicapés, est une préoccupation majeure du Réseau. Certains équipements bénéficient d'ailleurs du label "Tourisme et Handicap".



Le réseau des **Conservatoires d'espaces naturels** organise et accompagne des manifestations nationales en métropole et en Outre mer

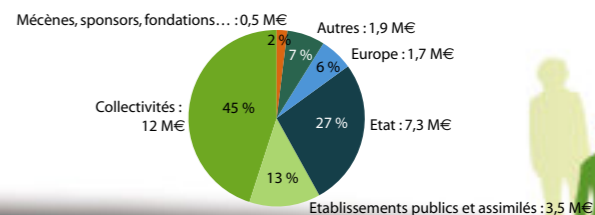


- ▶ La 14^{ème} édition de Fréquence Grenouille, organisée conjointement avec Réserves Naturelles de France, a rassemblé en 2008 près de 6 000 personnes autour de 225 animations.
- ▶ Lors de la 6^{ème} édition de Chantiers d'automne, plus de 60 chantiers ont été organisés en 2007.
- ▶ Parmi les 1 000 animations labellisées de la Fête de la nature 2008 (2^{ème} édition), 65 ont été à l'initiative du Réseau.
- ▶ En septembre 2007, le Séminaire des **Conservatoires d'espaces naturels** a réuni plus de 250 personnes du Réseau ou partenaires à Sète. En 2008, le Congrès biennal a accueilli plus de 400 participants en Picardie.

... Grâce à nos partenaires

Finances

En 2007, le réseau a mobilisé plus de 27 Millions d'euros auprès de ses partenaires institutionnels et privés. La répartition des ressources financières se fait comme suit :



Ces données financières ont été collectées et traitées grâce au concours de Marc Isenmann (Conservatoire de Savoie)

